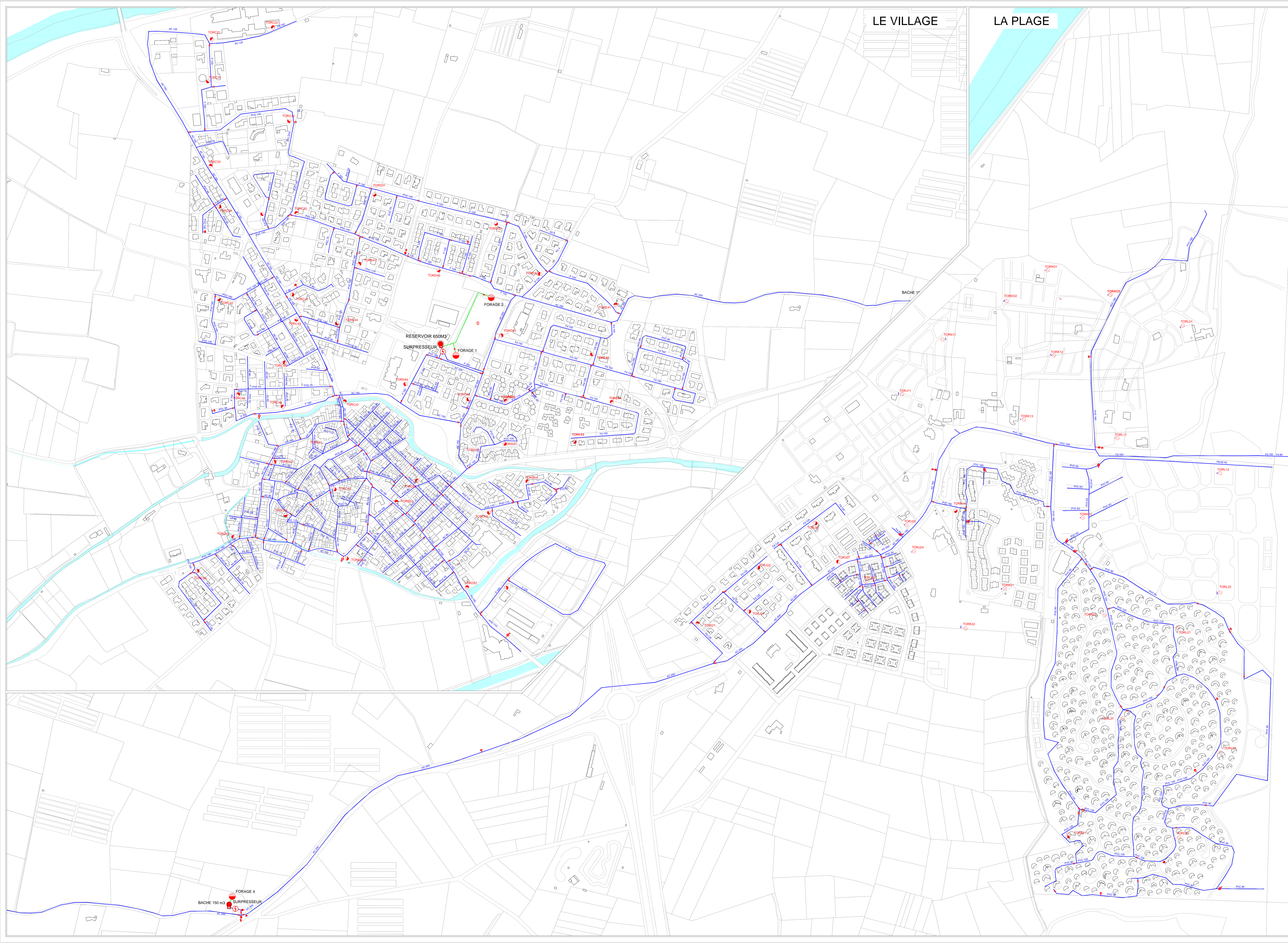
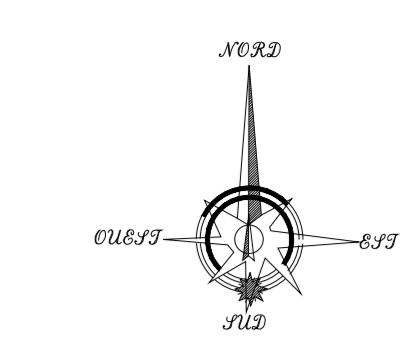
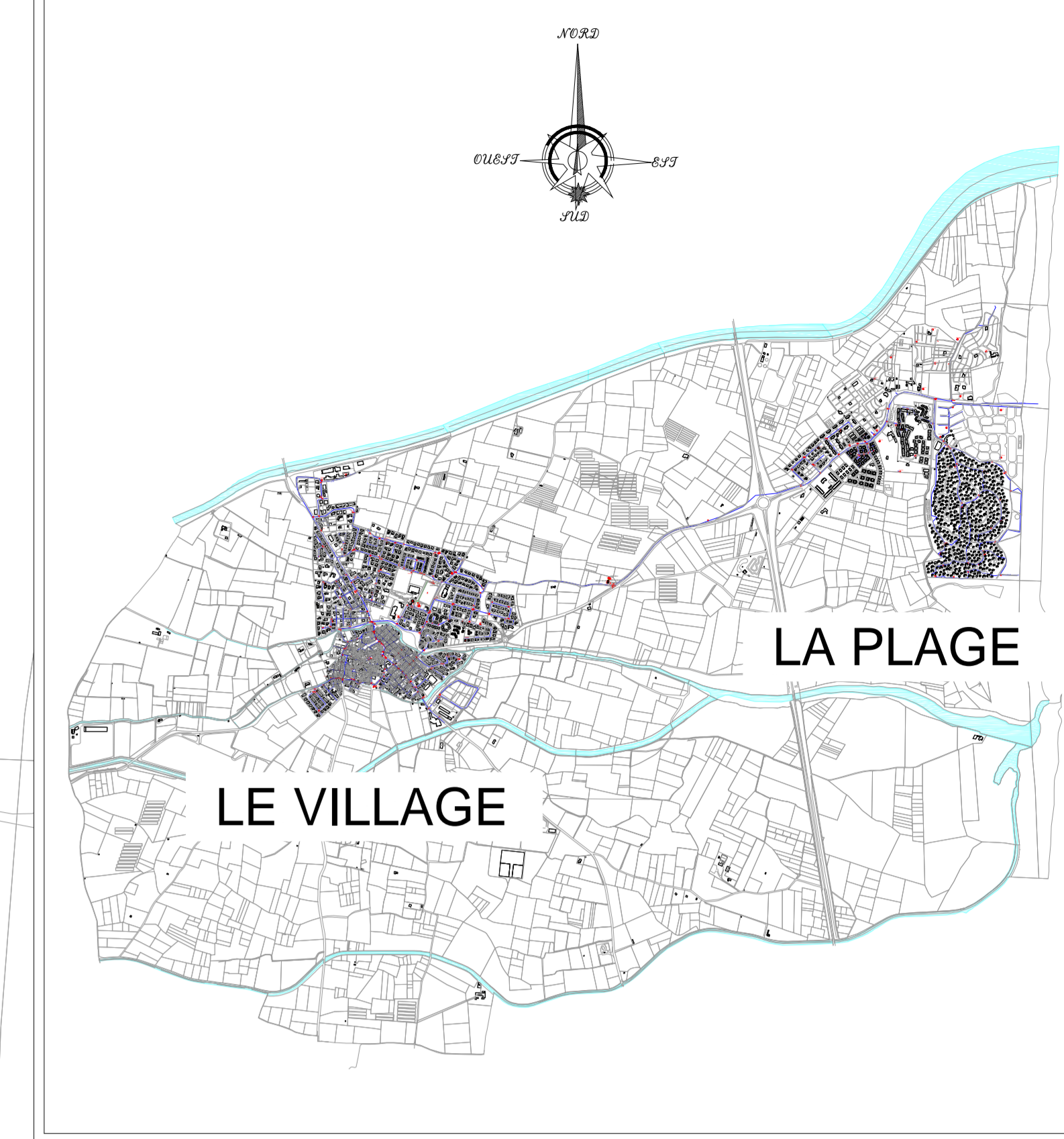


LE VILLAGE

LA PLAGE



DEPARTEMENT DES PYRENEES ORIENTALES



**TORRELLES**

PLAN LOCAL D'URBANISME  
RESEAU D'EAU POTABLE  
ETAT INITIAL

LEGENDE : ECHELLE : 1/2500

- Réseau distribution
- Réseau adduction
- Matériaux : A : Acier ; AC : Amiante-Ciment ; F : Fonte ; PVC : PVC
- Vanne
- Poteau incendie (public)
- Poteau incendie (privé)
- Poste de refoulement
- Réservoir
- Forage
- Potence agricole
- Ventouse

Contributeurs (données, réseaux, fonds de plan, zonage état futur)

	08/10/2016 N. CASNIER					
	08/10/2016 A. BLANC					
	10/05/17 A. BLANC					
	04/08/2018 A. BLANC					
index	date	élaboré par	usage	modification	vérifié par	visé